



COMUNE DI SANDRIGO

SCHEDA n. 63

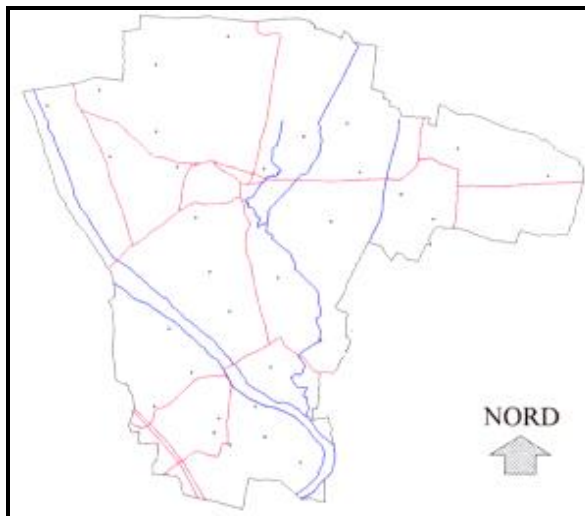
PIANO DEGLI INTERVENTI

Via Molino

INDIVIDUAZIONE DEI BENI CULTURALI ED AMBIENTALI

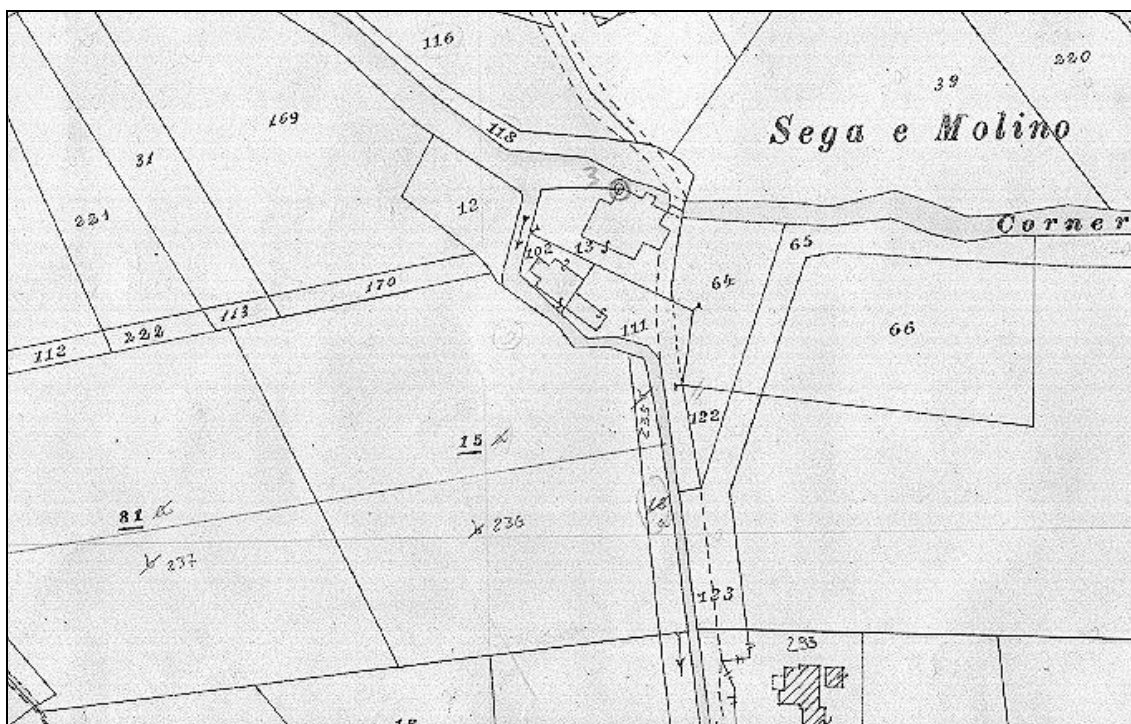
- Edificio recuperato totalmente
- Edificio recuperato parzialmente
- Edificio in buone condizioni
- Edificio in mediocri condizioni
- Edificio crollato o pessime condizioni
- In ristrutturazione

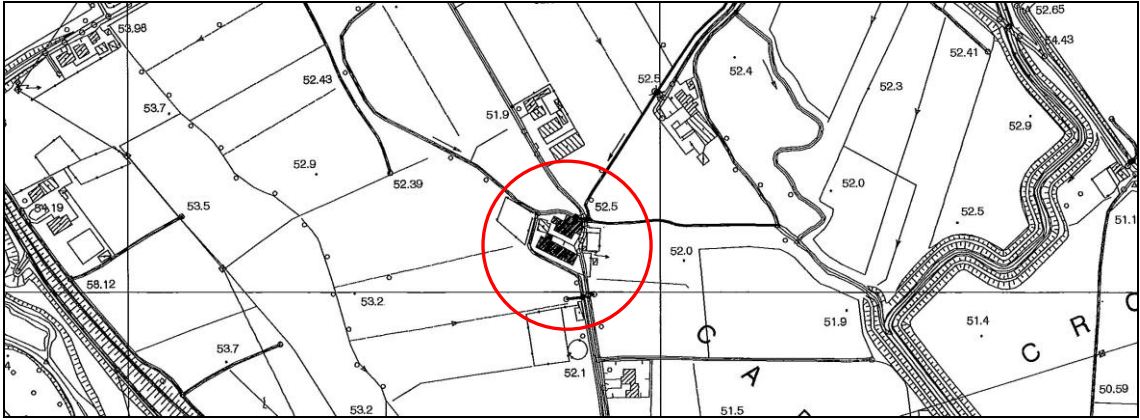
Fg. n. 21 mapp. n. 13
Fg. n. 21 mapp. n. 102-111



Caratteristiche Storiche e Architettoniche

Aggregazione derivante dall'insediamento di un opificio in virtù della presenza del corso d'acqua, di cui rimane qualche elemento significativo. Felice l'ambientazione dell'insieme messa in risalto dalla presenza del corso d'acqua.



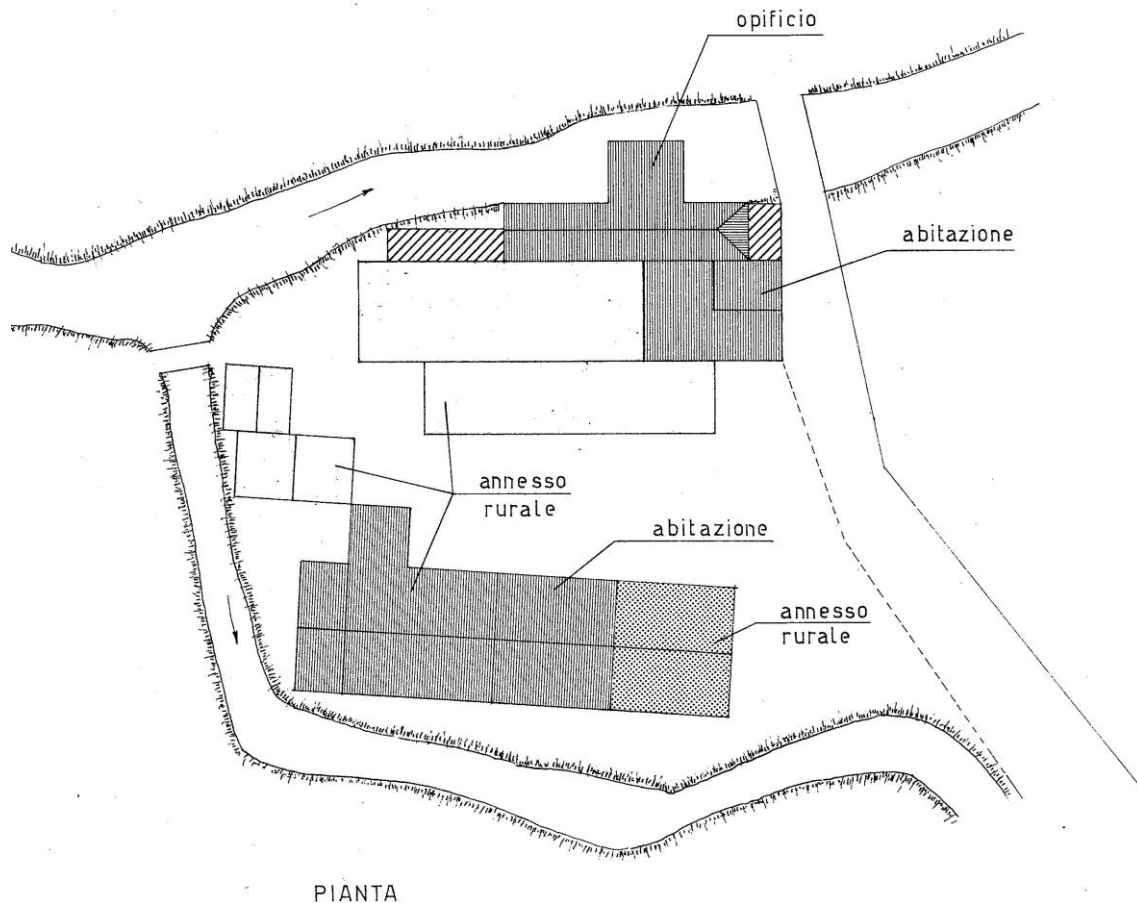






AEROFOTOGRAMMETRIA 1:5000









	edifici di valore culturale e ambientale
	edifici privi di valore da demolire
	demolizioni e trasposizione del volume
	possibilità di cambio di destinazione d'uso

Interventi ammessi:

A – mapp. n. 13

1. Ordinaria e straordinaria manutenzione, inserimento degli impianti tecnologici e dei servizi igienici.
2. Ristrutturazione e redistribuzione interna.
3. Ricomposizione planimetrica e o in altezza, in sintonia con il corpo di fabbrica principale.
4. Demolizione degli edifici individuati come privi di valore e non congruenti con l'assetto compositivo e architettonico dell'edificio originario.

B – mapp. n. 102-111

5. Ordinaria e straordinaria manutenzione, inserimento degli impianti tecnologici e dei servizi igienici.
6. Ristrutturazione e redistribuzione interna.
7. Cambio di destinazione d'uso dell'annesso rustico adiacente alla casa di abitazione ad est con possibilità di aumento del volume di 200 mc., mantenendo le stesse caratteristiche formali della casa esistente.
8. Per quanto non specificato si fa obbligo dell'osservanza delle norme generali per gli interventi edilizi in zona rurale.